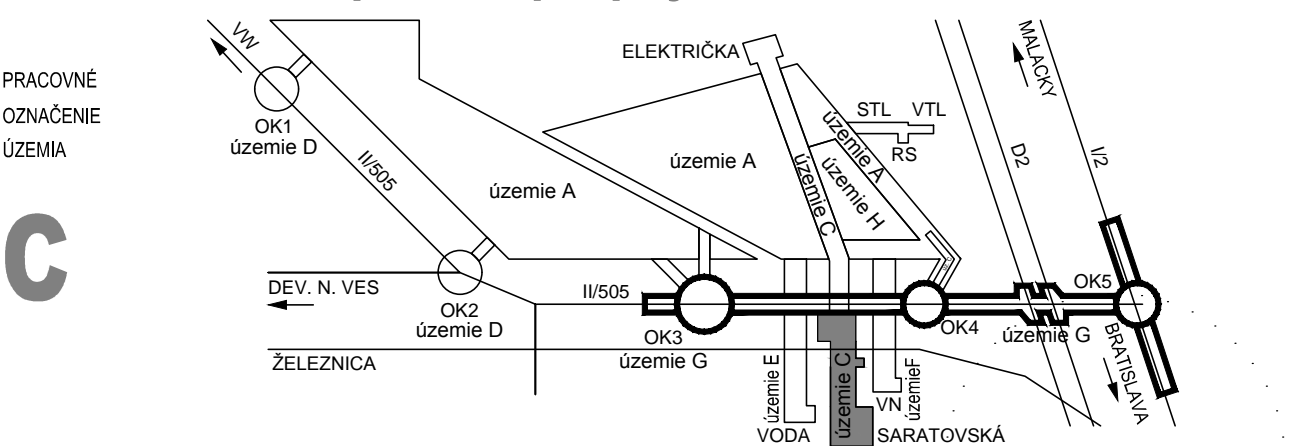


ZMENY DOKUMENTÁCIE			
Zmena			
Index:	Dátum:	Meno - Podpis:	Text zmeny:



RIEŠENÁ ZÓNA

Nové dopravné prepojenie II/505 s MČ Dúbravka



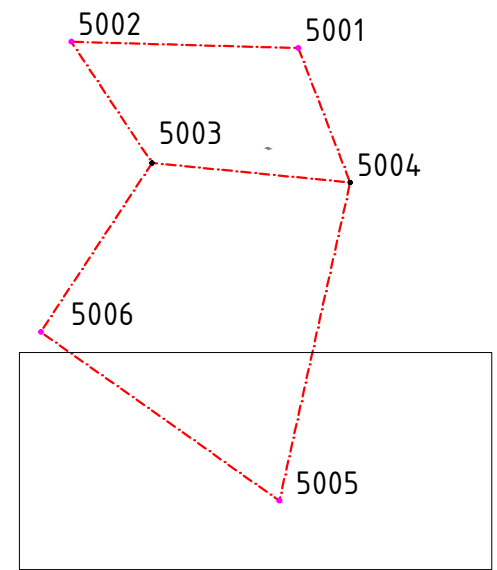
Body navrhovanej trasy:



BOD	Y [m]	X [m]	VZDIALENOSŤ BODOV [m]	POZNÁMKA
1	578636.007	1273856.498	34.399	HB1
2	578669.570	1273848.961	3.891	
3	578673.395	1273849.679	19.620	HB2
4	578678.181	1273868.707	1.560	
5	578679.472	1273869.582	44.399	
6	578723.480	1273863.705	3.476	HB3
7	578724.364	1273867.067	6.552	
8	578725.573	1273873.506	3.725	
9	578726.583	1273877.092	5.921	
10	578728.573	1273882.668	0.917	
11	578728.973	1273883.494	1.049	
12	578729.601	1273884.336	1.108	
13	578730.398	1273885.106	1.688	
14	578731.854	1273885.961	1.332	HB4
15	578733.143	1273886.297	1.297	
16	578734.428	1273886.479	1.408	
17	578735.837	1273886.482	1.494	
18	578737.272	1273886.067	6.179	
19	578742.829	1273883.365	2.803	
20	578745.228	1273881.915	0.961	
21	578746.172	1273882.094	12.184	HB5
22	578753.426	1273891.884	3.039	HB6
23	578756.383	1273891.109		HB7
24	578754.117	1273893.437		HB8
25	578753.312	1273892.416	1.300	HB9
26	578745.539	1273897.271	9.164	
27	578742.080	1273899.975	4.390	
28	578729.687	1273907.909	14.715	
29	578730.844	1273911.353	3.633	HB10
30	578728.340	1273913.528	0.621	HB11
31	578728.407	1273914.145	3.317	HB12
32	578728.389	1273914.735	0.589	
33	578728.163	1273915.902	1.189	
34	578726.634	1273921.026	5.347	
35	578725.980	1273923.566	2.623	
36	578725.203	1273928.069	4.569	
37	578724.654	1273933.159	5.119	
38	578724.895	1273944.950	11.794	
39	578724.809	1273976.734	31.783	HB13
40	578728.580	1273978.475	4.154	HB14

Body vytyčovacej siete:

BOD	Y [m]	X [m]
5001	578680.087	1273636.013
5002	578830.271	1273631.865
5003	578776.817	1273711.959
5004	578645.794	1273724.852
5005	578692.588	1273935.211
5006	578850.396	1273823.611

Schéma vytyčovacej siete (1:5000)



Manažér projektu:		Ing. Ján Kušnír					
GENERÁLNY PROJEKTANT STAVBY							
Zákazkové číslo:		1514		Stupeň - účel:		DRS	
Investor:						Tmavská cesta 27, 831 04 BRATISLAVA	
						Generálny riaditeľ: Ing. Slavomír Podmanický	

SÚRADNICOVÝ SYSTÉM: S-JTSK v realizácii JTSK	VÝŠKOVÝ SYSTÉM: Bpv	TRIEDA PRESNOSTI: STN 73 0422
Manažér projektu:	Ing. Dušan Držik	
Hlavný inžinier projektu:	Ing. Dušan Držik	
Zodpovedný projektant objektu:	Ing. Dušan Držik	
Navrhol - vypracoval:	Ing. Dušan Držik	
Zodpovedný geodét - kontroloval:	Ing. Vladimír Minarech	
Miesto stavby:	Bratislava	Oblasť: Bratislava IV
Stavba: NOVÉ DOPRAVNÉ PREPOJENIE II/505 S MČ DÚBRAVKA		
Objekt (súbor): C603 Preložka VN 22kV vedenia - linka č. 494		
Názov prílohy:	Vytyčovací výkres stavby	
Digitálny názov prílohy:	1514_DRS_C603_vytycovaci vykres stavby.pdf	
Zákazkové číslo:	1555	
Dátum:	04/2017	
Stupeň - účel:	DRS	
Počet A4:	4	
Mierka:	1:500	
Časť:	E	Suprava:
Príloha:	3	